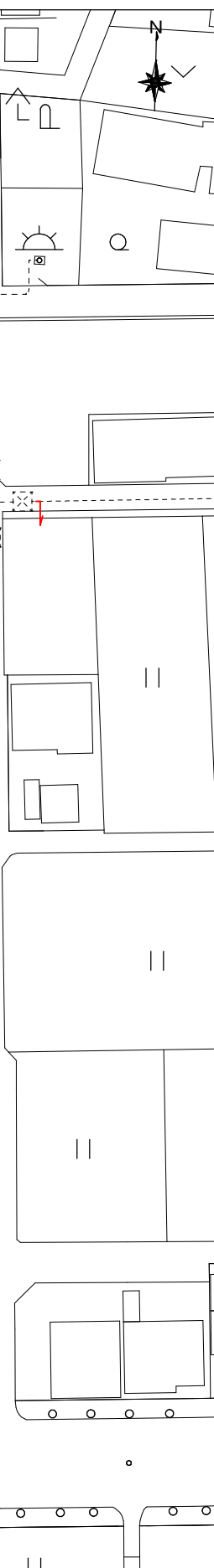
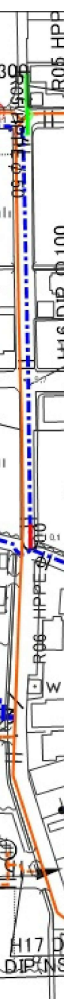


S=1:1000



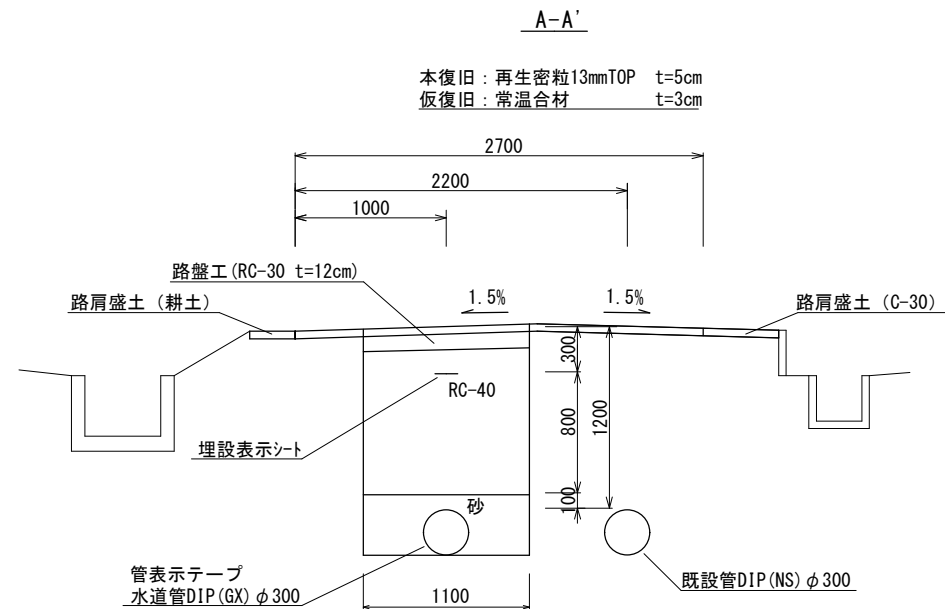
S=1 : FREE



工 事 名	配水管布設替（赤坂新田その1）ほか工事		
工事箇所	大垣市赤坂新田地内	縮 尺	図 示
8年度	契 約 号	計 画 平 面 図 ほか	
工 期	自 年 月 日 至 年 月 日		
道路台帳 番 号	配管台帳 番 号	31	
施工業者	図面番号	1	
大 垣 市 水 道 部 水 道 課			

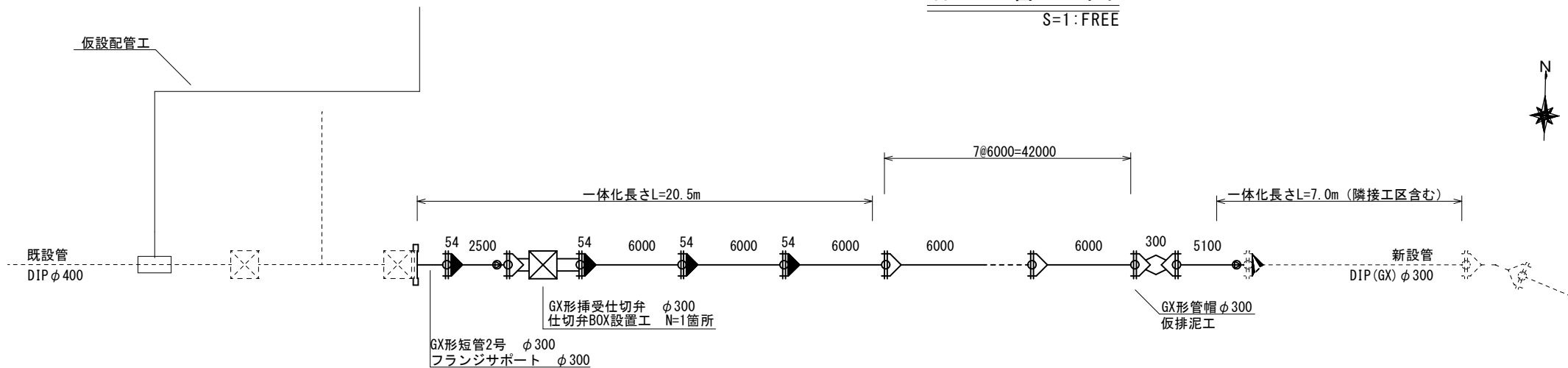
標準横断図

S=1:50



配管図

S=1:FREE



配管延長

管 種	延 長
DIP (GX) φ300	L=69.3m
合計	L=69.3m

GX形ライナ使用による有効長伸び量

管 種	伸び量 (mm)
φ300	54

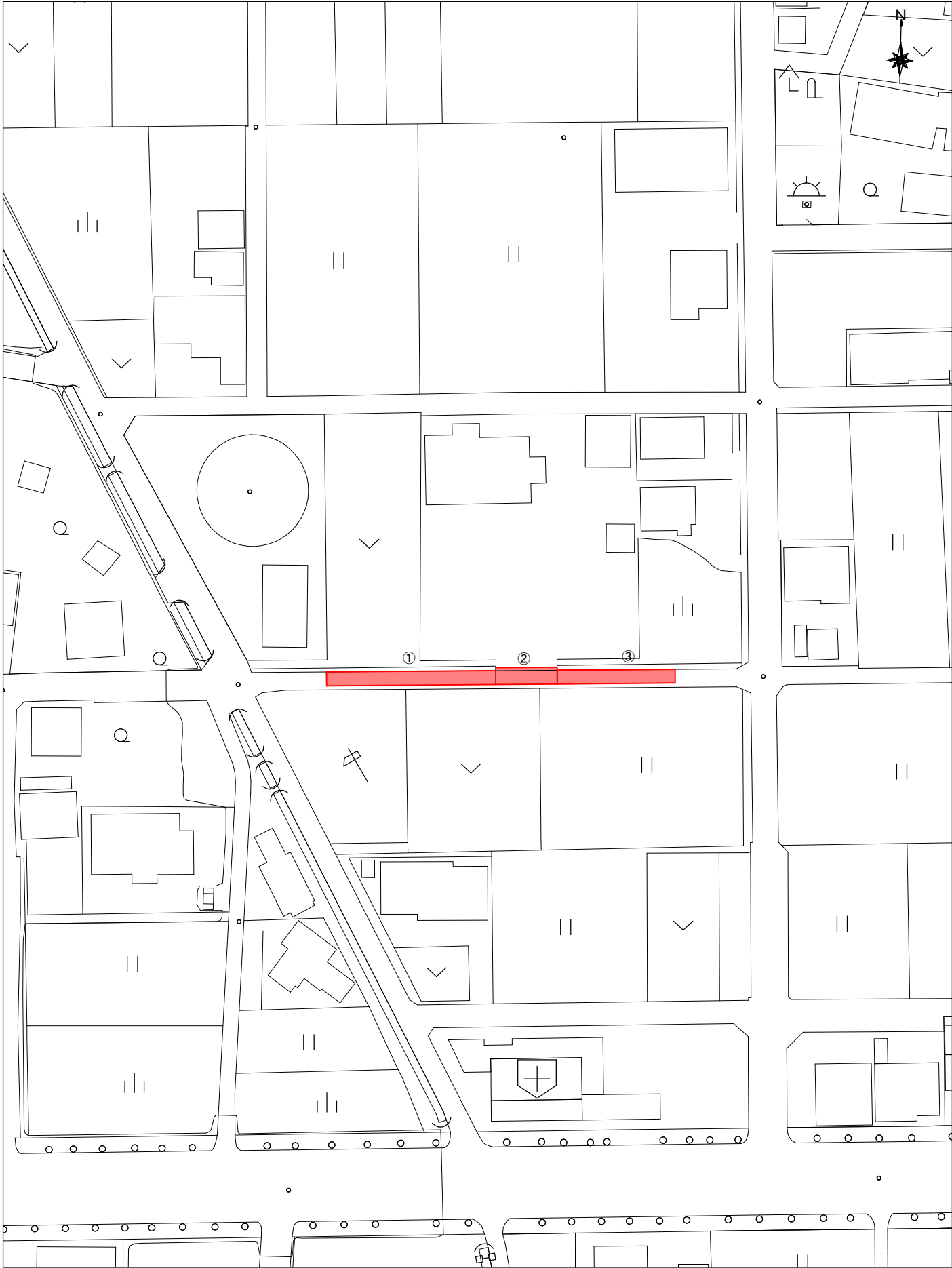
凡 例

	DIP (GX)継手
	DIP (GX)継手 (ライナ使用)
	DIP (GX)継手 (切管挿しロリング使用)

工 事 名	配水管布設替 (赤坂新田その1) ほか工事		
工事箇所	大垣市赤坂新田地内	縮 尺	図示
8年度	契 約 号	標準横断図ほか	
工 期	自 年 月 日	至 年 月 日	
道路台帳 番 号		配管台帳 番 号	31
施工業者		図面番号	2
大 垣 市 水 道 部 水 道 課			


舗装平面図

S=1:1000



舗装展開図

S=1:300



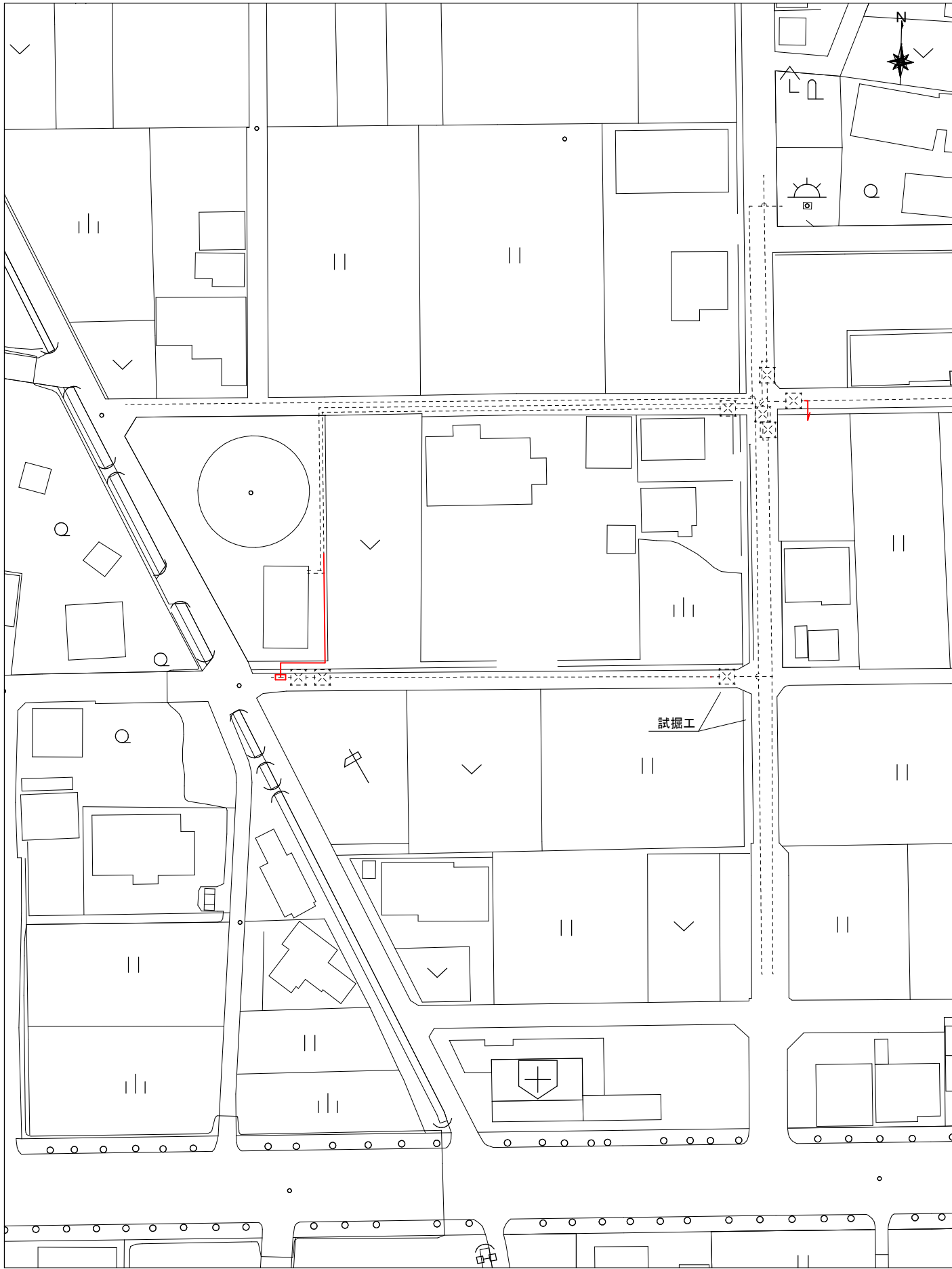
舗装復旧集計表

番号	規 格	数量	単位
①	再生密粒As13mmTOP t=5cm	110.7	m ²
②	再生密粒As13mmTOP t=5cm	39.6	m ²
③	再生密粒As13mmTOP t=5cm	62.1	m ²
合計		212.4	m ²

工 事 名	配水管布設替（赤坂新田その1）ほか工事		
工事箇所	大垣市赤坂新田地内	縮 尺	図示
8年度	契 約 号	舗 装 平 面 図 ほか	
工 期	自 年 月 日	至 年 月 日	
道路台帳番号		配管台帳番号	31
施工業者		図面番号	3
大 垣 市 水 道 部 水 道 課			

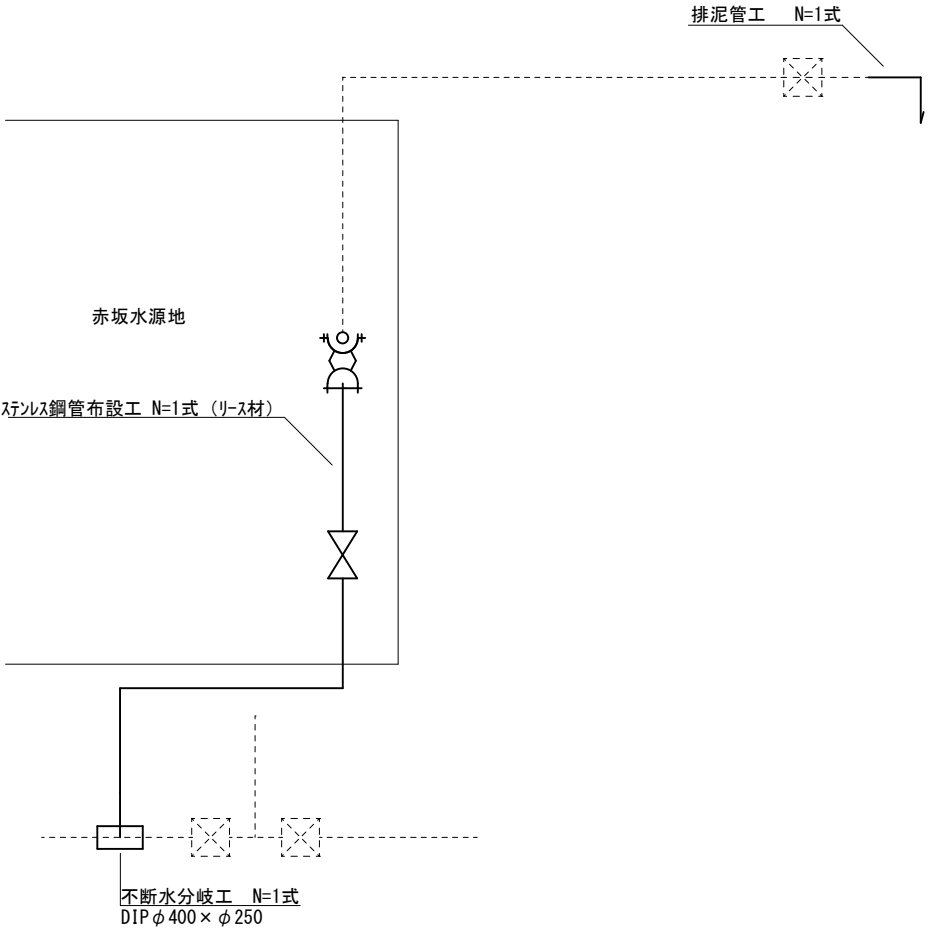
仮設平面図

S=1:1000



仮設配管図

S=1:FREE



工 事 名	配水管布設替（赤坂新田その1）ほか工事		
工事箇所	大垣市赤坂新田地内	縮 尺	図示
8年度	契 約 号	仮設平面図ほか	
工 期	自 年 月 日	至 年 月 日	
道路台帳番 号		配管台帳番 号	31
施工業者		図面番号	4
大 垣 市 水 道 部 水 道 課			